

## Navegació responsable

### Planifiquem:

- Informem-nos de la meteorologia i de la zona per on navegarem, especialment dels baixos i zones poc fondes.
- Informem-nos de les normatives de protecció especial de la zona.
- Planifiquem on fondejarem en funció dels vents i la tipologia del fons.

### Actuem:

- No aboquem cap substància al mar.
- Respectem la distància mínima de seguretat: 50 metres de les boies i de les banderes de submarinisme.
- Respectem la velocitat màxima: 3 nusos a menys de 50 metres de la costa i en les zones de fondeig.
- Fondegem de forma responsable.

### Ajudem:

- Avisem al 112 si veiem perills a la navegació.
- Recollim qualsevol brossa marina i dipositem-la en contenidors a terra.
- Respectem la fauna i la flora.
- Respectem els usuaris del mar.
- Evitem fer sorolls forts.



Bandera alpha



Bandera de busseig



Taula de Cogestió  
Marítima del  
Litoral del Baix Empordà

Actuació per compatibilitzar el lleure nàutic i conservació del medi natural, emmarcada en el pla de treball 2024 de la *Taula de Cogestió del Litoral del Baix Empordà*.

## Fondeig responsable

- Prioritzem amarrar-nos a les boies de fondeig habilitades.
- Evitem agafar-nos a cap element flotant que no sigui destinat al fondeig.
- És prohibit fondejar sobre els herbeis de posidònia.
- L'ancoratge sobre sorra és segur i no destrueix el fons.
- Busquem una clapa de sorra allunyada de la posidònia per evitar que la cadena la malmeti.
- Per no enrocar ni malmetre el fons, avancem lentament fins situar-nos verticalment sobre l'àncora i llavors la llevem.

## La posidònia

### Juga un paper essencial:

- Augmenta la biodiversitat.
- Dona aliment i refugi a milers d'espècies.
- Estabilitza el sediment amb les seves arrels i protegeix les platges.
- Produeix O<sub>2</sub> i atrapa CO<sub>2</sub>.

### Sabies que...:

- Crea un paisatge submarí únic de la Mediterrània.
- Està protegida com a hàbitat d'interès comunitari i indica la bona salut del mar.

### Pateix moltes amenaces:


- Les àncores i les cadenes trenquen les arrels i fan malbé les tiges.
- És molt sensible a la contaminació.

## Vetllem pel litoral

2024

### Consells i normes per a la navegació responsable

### Àmbit Palamós





## Praderies de posidònia

Sant Antoni de Calonge

Palamós

Port Esportiu Marina Palamós

Cap Gros

La Fosca

Pineda d'en Gori

Platja de Castell

Cala Foradada

Cala dels Canyars

Cala Estreta

Cala de Cap Planes

Cala del Crit


Cap Roig

Mont-ras

Calella de Palafrugell


Illes Formigues

 Praderies de posidònia  
Prohibit el fondeig

 Camp de boies d'ús diürn

Obligatori amarrar a la boia.  
Ús gratuït. Prohibit el fondeig.  
Eslora màx 8m, temps màx 2h.




 Camp de boies de temporada /  
boies per passants

Obligatori amarrar a la boia, de pagament.  
Consulteu operadors, eslora i temporalitat.



La posidònia conforma un paisatge submarí propi i característic de la Mediterrània, de gran biodiversitat i fragilitat. Està prohibit ancorar sobre els herbeis de posidònia.



1km 

Per més informació:

